














































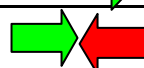





# ROADBOOK EIFELTOUR

Zülpich		Dollendorf. OE	
B 56 Euenheim		Ripsdorf	
Billig		Nonnenbach	
B 51		Auf der Höhe	
Bad Münstereifel		B 51	
Eicherscheid		nach ca. 3 km	
Schönau		Schmidtheim	
Falkenberg		Schmidtheim OE	
Hümmel		Oberschömbach	
Wershofen		Unterschömbach	
an der Ahr		Winten	
Fuchshofen		Wildenburg	
Reifferscheid		immer Geradeaus	
Rodder		bis Urft, hinter Bahnüb.	
Rtg. Adenau, nach 3 km		Sötenich	
Kirmutscheidt Wirft		Kall	
B 258 überqueren		Möbel Brucker	
nach ca. 500 m		Wallenthaler Höhe	
Trierscheid		Voissel	
Dankerath		Bleibuir	
Nohn		Glehn	
Ahütte		Eicks	
Nollenbach		Floisdorf, OE	
Flesten		Bürvenich	
Wiesbaum		Langendorf	
Mirbach		Zülpich	

[www.eifelbiker.de](http://www.eifelbiker.de)

Gesamtstreckenlänge ca. 150 km